

Preserving the lesson of the Iron Curtain

—

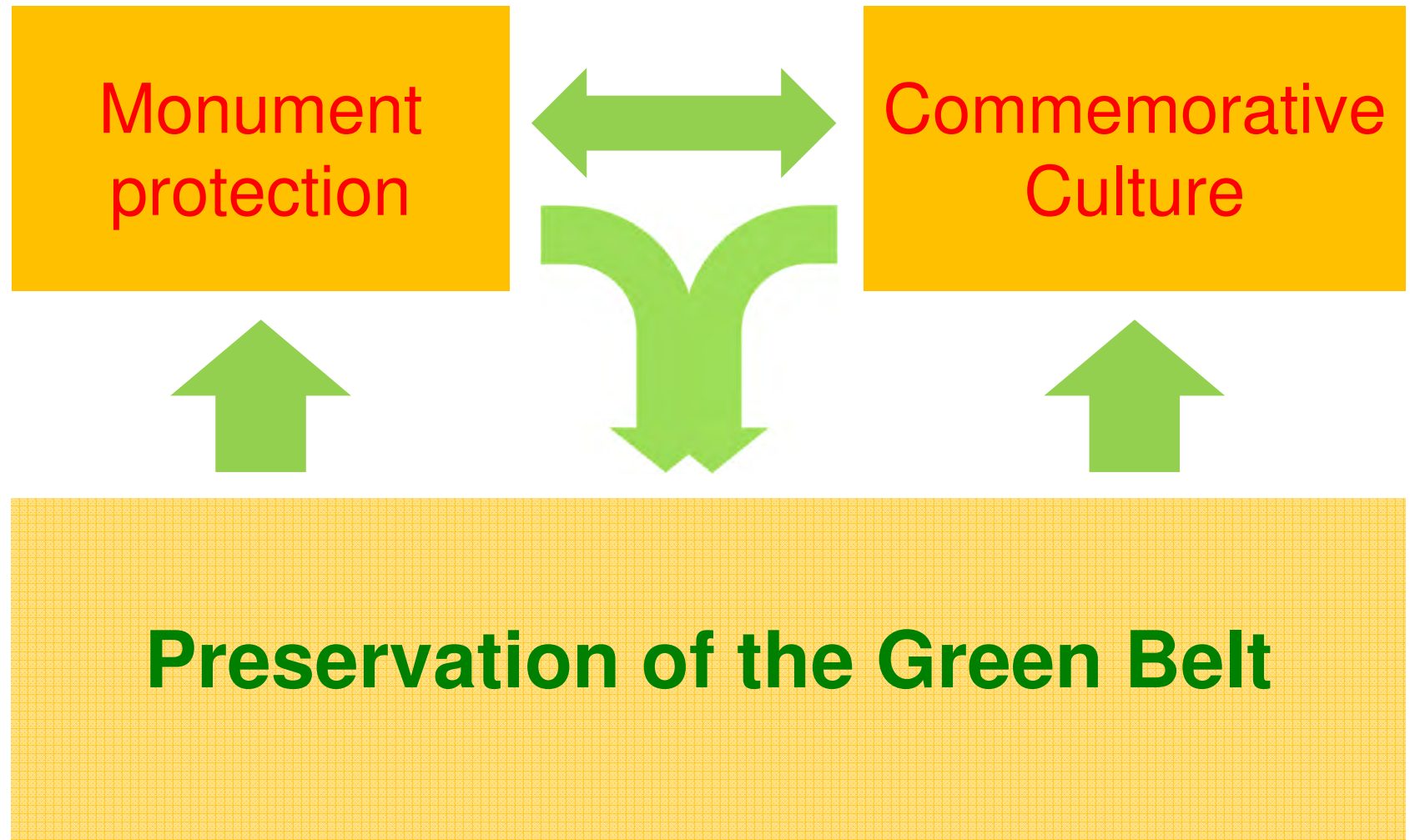
The role of nature protection

Uwe Friedel, BUND-Project Office Green Belt

Nuremberg, 24 May 2016



Nature & History go hand in hand



The German Green Belt: Some facts

- By far longest existing habitat network system
- 146 different types of habitats!
- Over 1,200 species of the German Red Lists of Threatened Species
- 1,400 Kilometers length
- 17,700 Hectares area (comparable to the size of a National Park!)

Green Belt in the Eichsfeld, 1990



Green Belt in the Eichsfeld, 1992

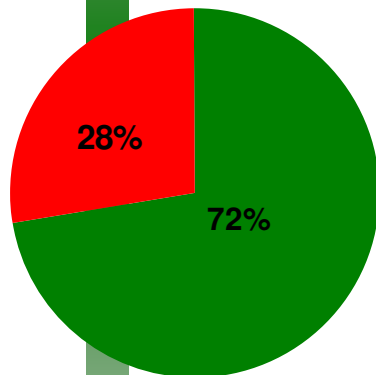


A long and continuing struggle for political support

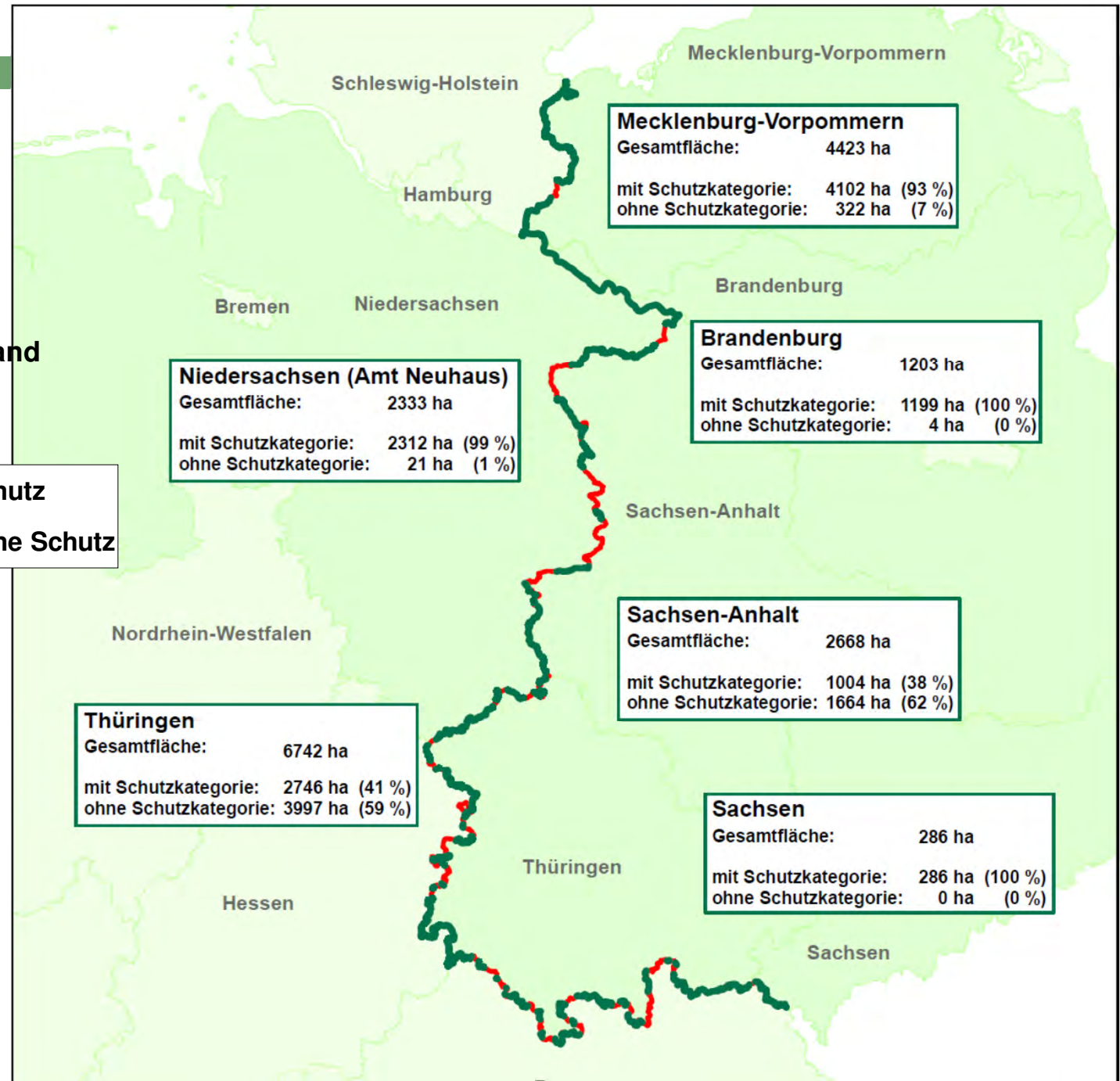


Areas with and without protection

Schutzstatus Grünes Band Deutschland



- Schutz
- ohne Schutz



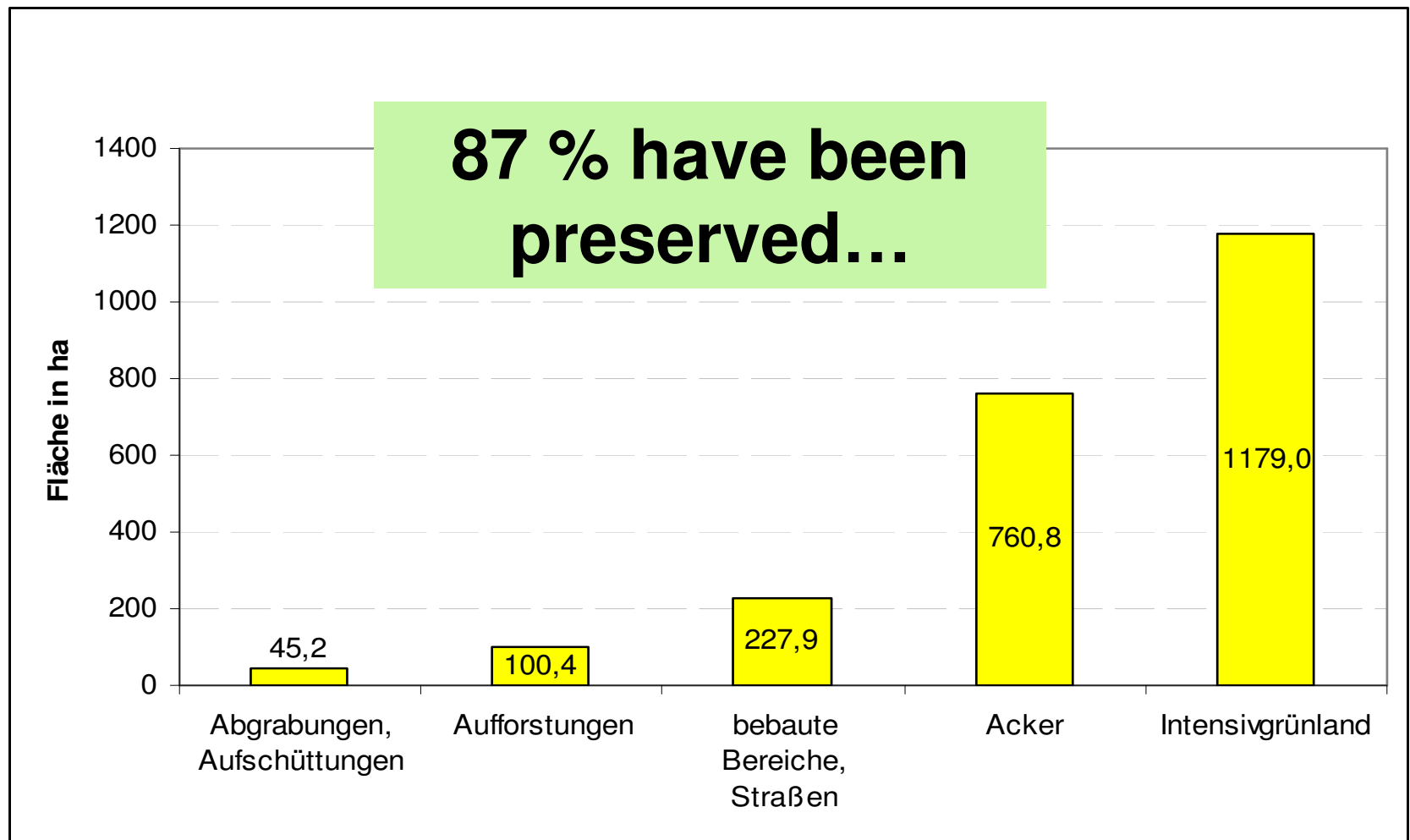


Complete loss of all
remnants of the border



Gaps in the Green Belt

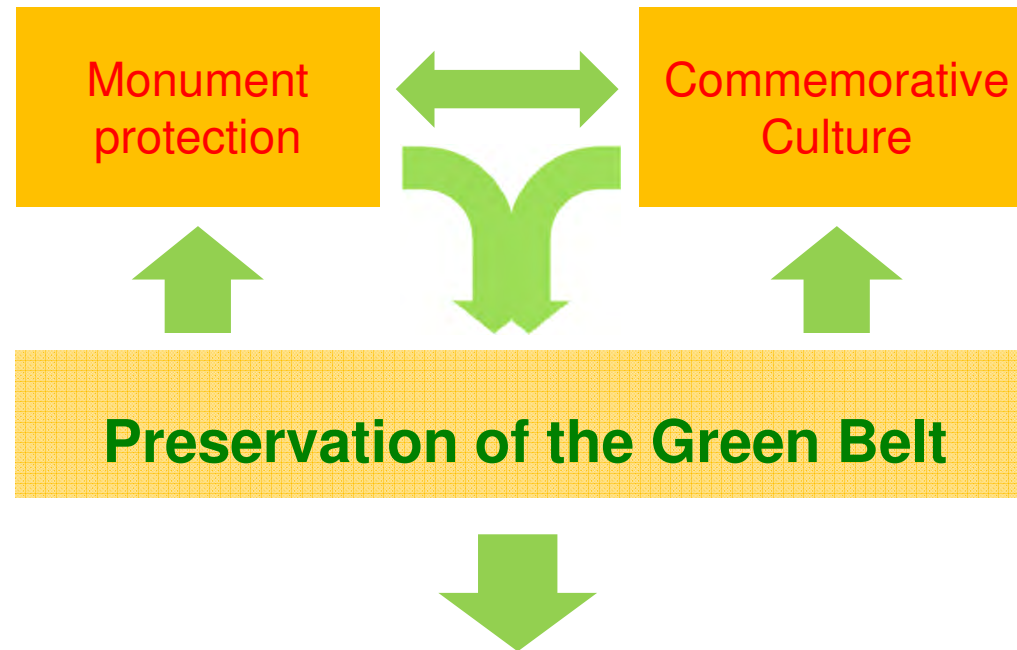
13% of the Green Belt are destroyed



...thanks to donators



Experience Green Belt



Project “Experience Green Belt”

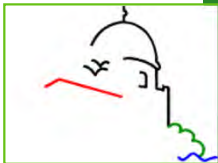
- Nature conservation and tourism
- 2007 – 2010 (and beyond)
- Funded by the German Environmental Ministry



Nationalpark Harz



Biosphärenreservat Flusslandschaft Elbe



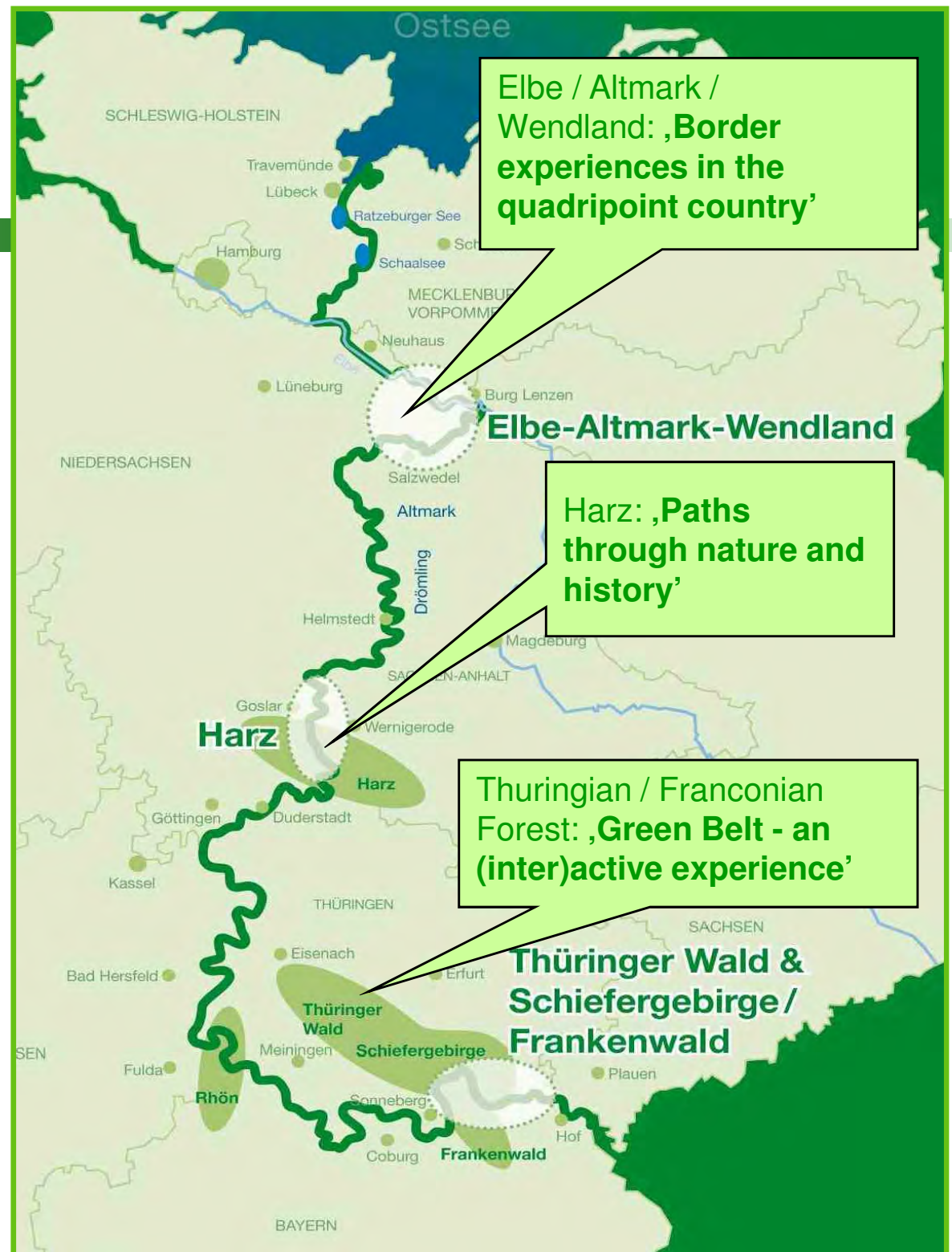
THÜRINGEN

Thüringer Wald

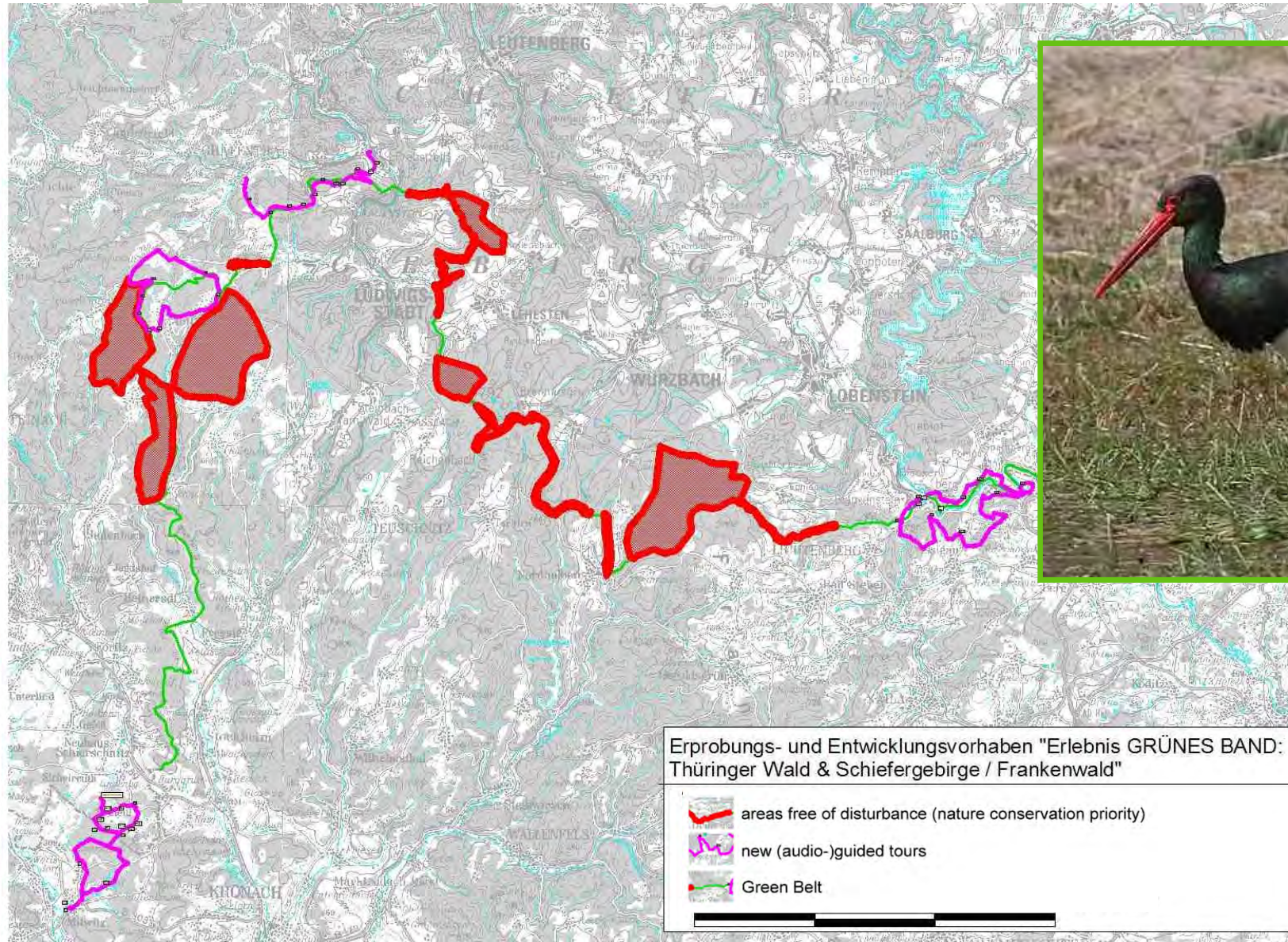
Harz




Grünes Band Deutschland



Mapping – Planning



Creation / improvement of habitats





GrünesBand
Deutschland

Nature experience

- hiking paths
- canoeing
- biking courses
- audio guided tours
- guided tours
(specific education
programmes
for nature guides)
- work camps



Foto: H. Schlumprecht





Er
im



Maßstab 1: 125 000 1cm = 1,25km

1-3 ehem. Grenzverlauf / Grünes Band
1-3 Erlebnisregionen am Grünen Band

Grenzerfahrungspunkte
 ★ **Naturelebnis**
 ★ **Grenzgeschichte**
 ⓘ **Infoportal Grünes Band**

Kulturelle Sehenswürdigkeiten
 ⓘ **Museum / Ausstellung**
 ⓘ **Burg / Schloss**
 ⓘ **Kirche / Kloster**
 ⓘ **Historische Altstadt**
 ⓘ **Rundlingdorf**

Radrundtour am Grünen Band
 ⓘ **Wendlandgrenzweg**
 ⓘ **Nebenroute**

Service und Mobilität
 ⓘ **Tourist-Information**
 ⓘ **Bahnhof**
 ⓘ **Autofähre**
 ⓘ **Personenfähre**


Impressum:
 Herausgeber:
 Folkenverband (Bund) Lenzien e.V.,
 Straße 2, 18114 Lenzien
 Kontakt: S. Gierchow, D. Leupold, D. Mau
 Gestaltung: H. Gieseler, T. Fuchs
 Fotos: D. Beyer, D. Demichow, K. Leupold,
 D. Leupold, H. Teufelbach, S. Gierchow, D. Mau,
 S. Rensch, D. Beyer, W. Gieseler, S. Jansen, D.
 Fiedler, D. Fiedler, D. Damm, Fotostudio Procopy

BN
 Naturerbe
 Gebietet durch das Bundesamt für
 Naturschutz mit Mitteln des
 Bundesministeriums

Preserving history

- historic workshops
- cooperation with border museums
- development and reconstruction of border relicts

**Grenzgebiet
Sperrzone!**
Betreten und Befahren
verboten!



Preserving history

- interviews with contemporary witnesses (recordings used in audio guided tours)



 Ihr Mobiltelefon als Reiseführer 

Das Grüne Band und die Saale bei Pottiga

So können Sie das neue Hörspielangebot selbstständig nutzen:

0911 810 940 046 409
Stunde 06/10 bis 19 Uhr, 2017 Mo.

Grünes Band ist ein gemeinnütziger Verein, der sich für die Erhaltung und Förderung der Natur und des Landschaftsbaus in der Saale-Region und für die Förderung der Naturerziehung und der Umweltbildung einsetzt. Die Hörspiele sind ein Angebot des Projekts 'Grünes Band' und werden durch die Bundesregierung gefördert.

Grünes Band ist ein Projekt von:  

www.gruenesband.de

Art projects with schools



Offer of information

Green Belt Exhibitions:

- New national park visitor center TorfHaus
- Probstzella – former border crossing point (railway)
- Mödlareuth – divided village



Offer of information

www.experiencegreenbelt.de

129 Information boards



Printed information

der Harz
IMMER GANZ OBEN
NATUR
ERLEBNIS GRÜNES BAND

GrünesBand Deutschland
www.gruenes-band-harz.de

GrünesBand Deutschland
Erlebnis Grünes Band
www.erlebnigruesesband.de

GrünesBand Deutschland
2.-4. Oktober 2009
Tage der Grenzerfahrung
Im Vier-Länder-Eck zwischen Elbe, Altmark

GrünesBand Deutschland
Faszination Vogelzug
Im Vier-Länder-Eck zwischen Elbe, Altmark und Wendland

Entlang historischer Grenzwege durch Natur und Geschichte

Erlebnis Grünes Band
In den Naturparken Franconian Jura & Schiefergebirge

Erlebnis Grünes Band
In den Naturparken Franconian Jura & Schiefergebirge

Public relations – Events



Attitudes of total population and people living at the Green Belt

Results of comparative surveys in 2007 and 2010:

- Majority in favour of conservation and development of the Green Belt
- The Green Belt is perceived as “something positive”, a symbol of the historic development
- Share of population in favour of destroying all remnants of the former borderline has been reduced

2016: New brochure “Searching for tracks in the Green Belt”



2016: New brochure



Thank you for your attention

Uwe Friedel BUND-Project Office Green Belt

